

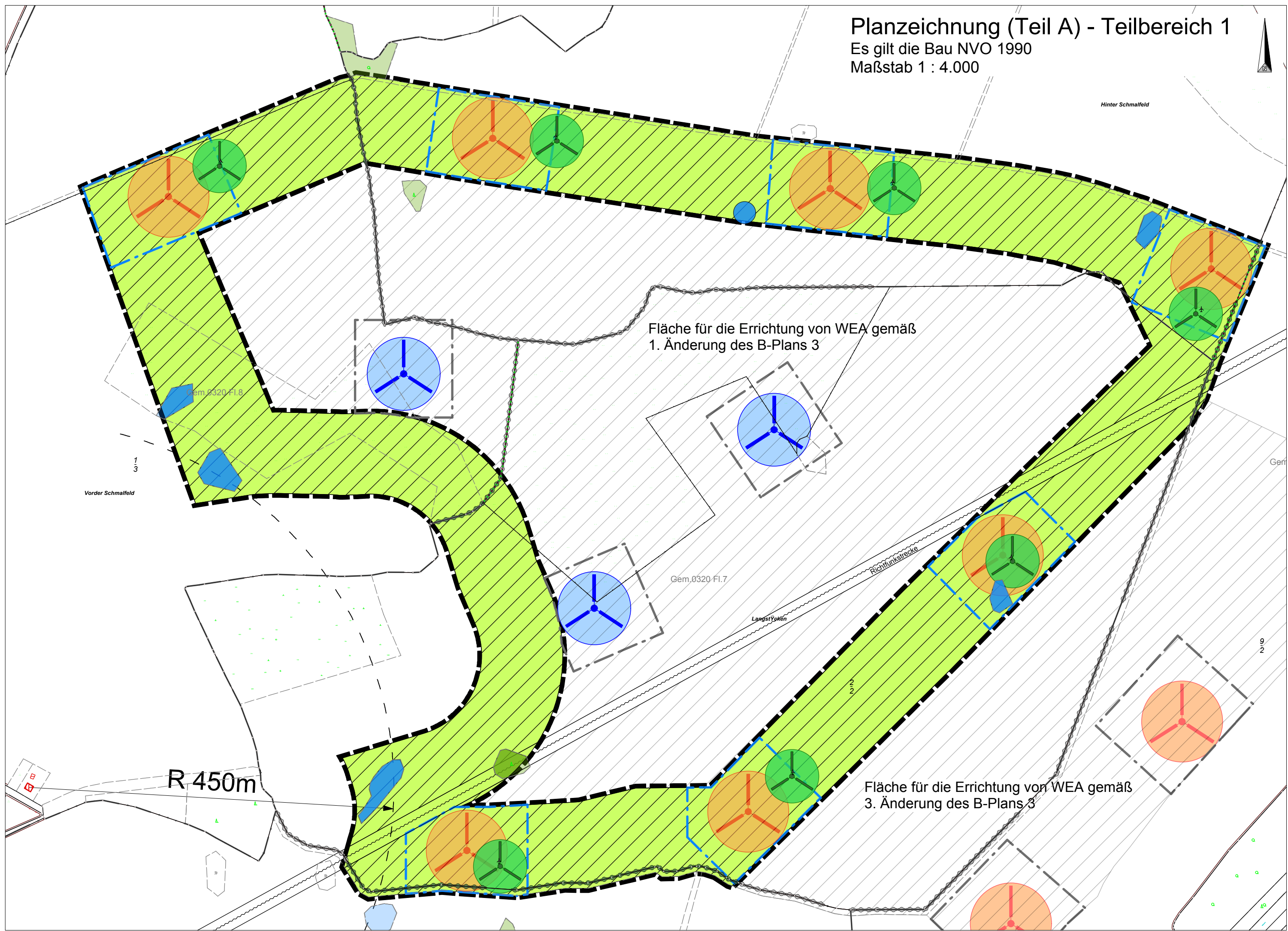
# Planzeichnung (Teil A) - Teilbereich 1

Es gilt die Bau NVO 1990

Maßstab 1 : 4.000



Hinter Schmalfeld



Fläche für die Errichtung von WEA gemäß  
1. Änderung des B-Plans 3

Fläche für die Errichtung von WEA gemäß  
3. Änderung des B-Plans 3

Vorder Schmalfeld

R 450m

1/3

Gem.0320 Fl.8

Gem.0320 Fl.7

Langstrecken

Richtungsstrecke

Gem

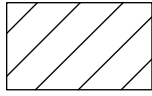
N 19

# Planzeichenerklärung

## Festsetzungen



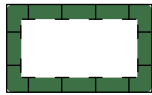
Baugrenze (§ 9 Abs. 1 Nr. 2 BauGB, §§ 23 BauNVO)



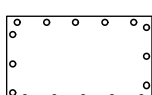
Fläche für die Errichtung von Windenergieanlagen als Zusatznutzung, Grundnutzung: Fläche für die Landwirtschaft (§ 9 Abs. 1 Nr. 18a BauGB)



Fläche für die Landwirtschaft (§ 9 Abs. 1 Nr. 18 a BauGB)



Umgrenzung von Flächen für Maßnahmen zum Schutz, zur Pflege und zur Entwicklung von Boden, Natur und Landschaft (§ 9 Abs. 1 Nr. 20 BauGB)

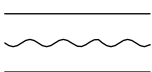


Umgrenzung von Flächen zum Anpflanzen von Bäumen, Sträuchern und sonstigen Bepflanzungen  
§ 9 Abs. 1 Nr. 25 -BauGB-



Grenze des räumlichen Geltungsbereichs

## Nachrichtliche Übernahmen und Kennzeichnungen



Richtfunkstrecke der Wasser- und Schifffahrtsverwaltung des Bundes mit 20 m Schutzstreifen



Vorhandener Knick (innerhalb des Geltungsbereichs) geschützt nach § 30 BNatSchG i.V.m § 21 LNatSchG



Vorhandener Knick (außerhalb des Geltungsbereichs) geschützt nach § 30 BNatSchG i.V.m § 21 LNatSchG



Vorhandenes Kleingewässer (innerhalb des Geltungsbereichs) geschützt nach § 30 BNatSchG i.V.m § 21 LNatSchG



Vorhandenes Kleingewässer (außerhalb des Geltungsbereichs) geschützt nach § 30 BNatSchG i.V.m § 21 LNatSchG



Vorhandenes Feldgehölz (innerhalb des Geltungsbereichs)

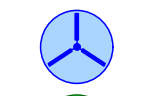


Vorhandenes Feldgehölz (außerhalb des Geltungsbereichs)

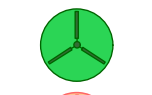


Fläche für die Errichtung von Windenergieanlagen als Zusatznutzung, Grundnutzung: Fläche für die Landwirtschaft (außerhalb des Geltungsbereichs)

## Darstellung ohne Normcharakter



Vorhandene Windenergieanlage



Abzubauende Windenergieanlage



Geplante Windenergieanlage (ohne exakte Standortfestlegung)



Baugrenze gemäß B-Plan 3 "Windpark Osterrade" der Gemeinde Bovenau

## **Text (Teil B)**

### **1. Art der Nutzung** (§ 1 Abs. 1 Nr. 1 BauGB)

1.1 Auf den in der Planzeichnung festgesetzten Flächen für die Landwirtschaft mit der Zusatznutzung für die Errichtung von Windenergieanlagen sind neben der Errichtung von Windenergieanlagen auch die für diese Anlagen notwendigen Nebenanlagen und teilversiegelte Erschließungswege zulässig.

### **2. Maß der baulichen Nutzung und Stellung der baulichen Anlagen**

(§ 1 Abs. 1 Nr. 1 und 2 BauGB)

2.1 Windenergieanlagen sind nur mit einer Gesamthöhe von mindestens 130 m und maximal 150 m über Grund zulässig.

2.2 Die Windenergieanlagen sind mit allen Bestandteilen (einschließlich der Rotorblätter) nur innerhalb der festgesetzten Baugrenzen zulässig.

### **3. Örtliche Bauvorschriften** (§ 84 Abs. 1 Nr. 1 LBO)

3.1 Die Tageskennzeichnung ist nur mit einem weiß blitzenden Feuer in Verbindung mit der Installation eines Sichtweitenmessgerätes zulässig.

3.2 Für die Nachtkennzeichnung ist nur das Feuer "W, rot" in Verbindung mit einem Sichtweitenmessgerät zulässig.

### **4. Ergänzende Vorschriften zum Umweltschutz** (§ 1a Abs. 3 BauGB)

4.1 Die Bereitstellung des außerhalb des Gemeindegebietes gelegenen Ausgleichs wird nach § 1a Abs. 3 BauGB in Verbindung mit § 11 BauGB durch einen städtebaulichen Vertrag zwischen der Gemeinde Bovenau und den Betreibern des Windparks geregelt, der Bestandteil dieser Satzung ist.

### **5. Maßnahmen zum Schutz, zur Pflege und zur Entwicklung von Boden, Natur und Landschaft** (§ 9 Abs. 1. Nr. 20 BauGB)

5.1 Zu allen vorhandenen, gesetzlich geschützten Biotopen auch außerhalb des Geltungsbereiches sind folgende Abstände einzuhalten:

- mit den Wegen und Kranstellflächen mindestens 3 m,
- mit den Fundamenten mindestens 10 m.

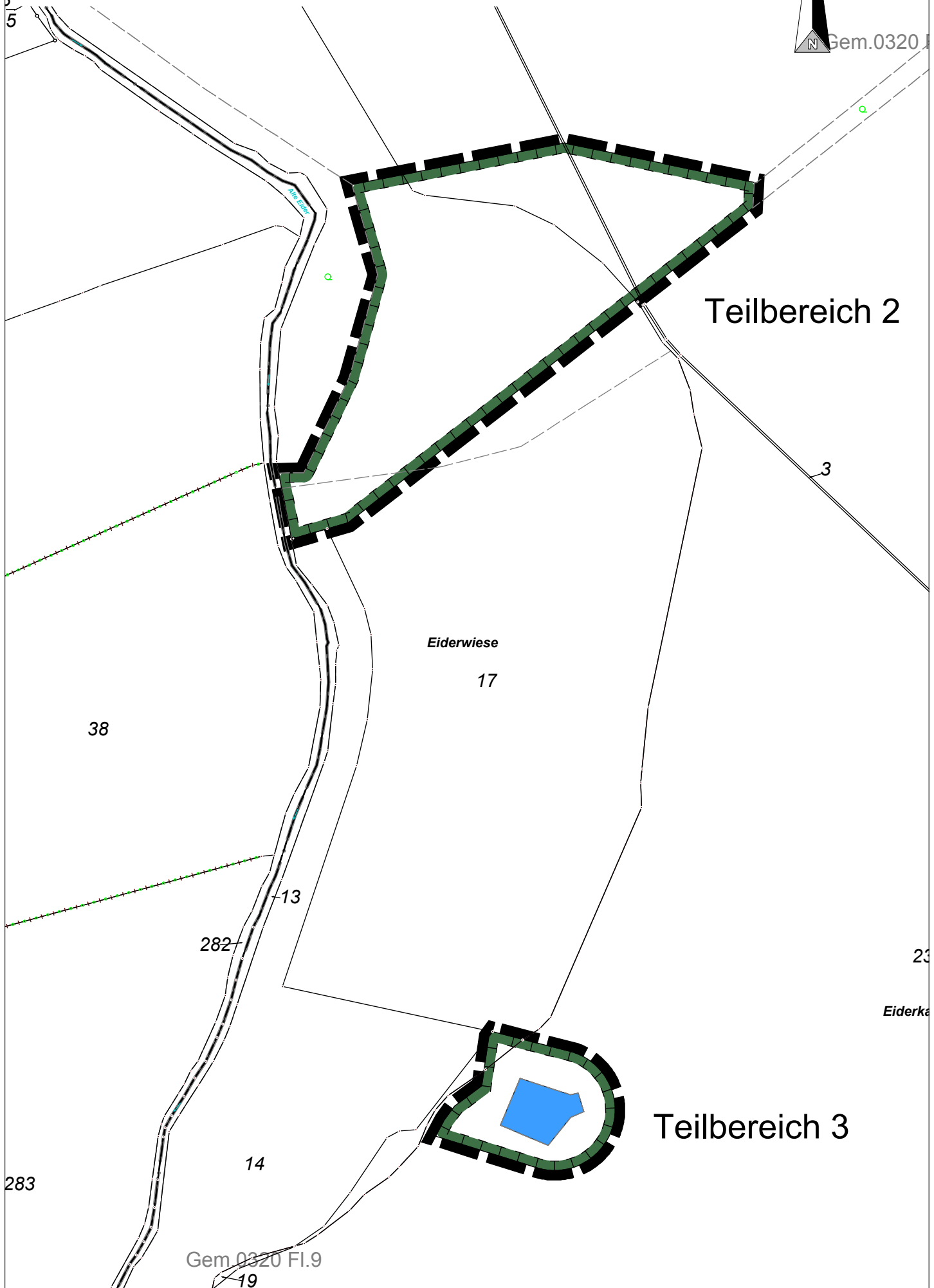
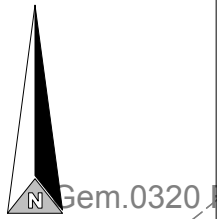
5.2 In den Teilbereichen 2 (vollflächig) und 4 (auf anteilig 29.000 qm) sind naturnahe Laubwaldflächen mit standortheimischen Gehölzen zu entwickeln. Hierzu sind 70 % der Fläche mit mindestens 5.000 Pflanzen je ha zu bepflanzen. 30 % der Fläche sind der natürlichen Sukzession zu überlassen. Es sind mindestens 1 - 2 jährige Sämlinge zu verwenden. Die Flächen sind mit einem mindestens 2 m hohen Wildschutzzaun zu umgeben.

5.3 In den Teilbereichen 4 (auf der Nordseite) und 5 ist jeweils ein 350 m langer ein Knick aufzusetzen (Fußbreite 3 m, Kronenbreite 1,5 m, Höhe mindestens 0,75 m), zu bepflanzen und dauerhaft zu erhalten. Die Bepflanzung ist mindestens 2-reihig (Pflanzabstand in der Reihe 1 m) auszuführen. Es sind standortheimische Sträucher und Heister mit einer Mindesthöhe von 100 - 125 cm zu verwenden.

# Planzeichnung (Teil A) - Teilbereich 2 und 3

Es gilt die Bau NVO 1990

Maßstab 1 : 2.500



Teilbereich 2

Eiderwiese

17

38

13

282

14

Gem.0320 Fl.9

19

3

23

Eiderka

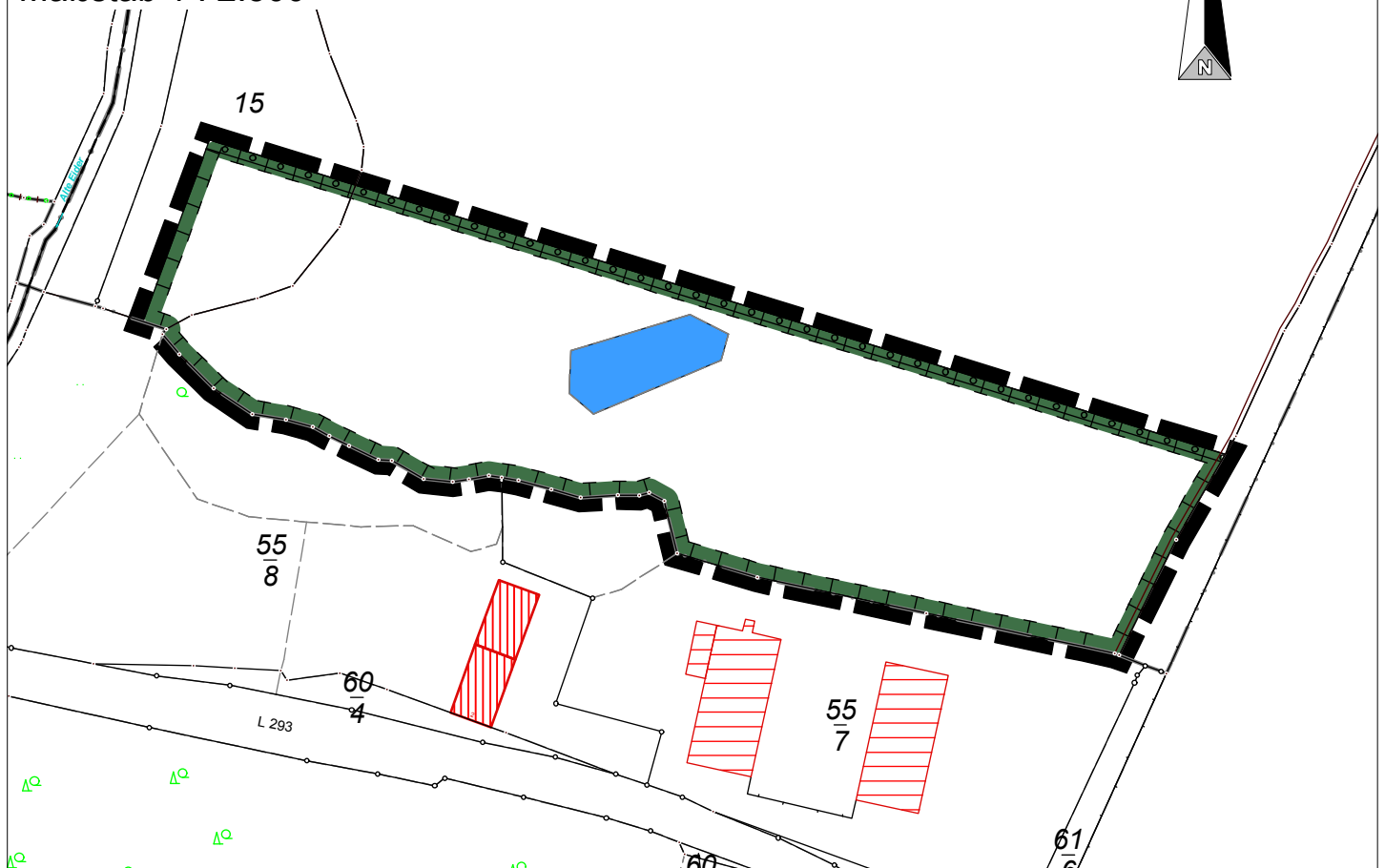
Teilbereich 3

283

# Planzeichnung (Teil A) - Teilbereich 4

Es gilt die Bau NVO 1990

Maßstab 1 : 2.500



# Planzeichnung (Teil A) - Teilbereich 5

Es gilt die Bau NVO 1990

Maßstab 1 : 2.500

