








Schutzgebiete und -objekte

-  FFH-Gebiet
-  Landschaftsschutzgebiet
-  Gebiet, das die Voraussetzungen für eine Unterschutzstellung als Landschaftsschutzgebiet erfüllt*

Biotopverbundsystem*

-  Schwerpunktgebiete
-  Verbundachse mit überörtlicher Bedeutung

Gebiete mit Erholungsfunktion

-  Naturpark
-  Naturerlebnisraum

* Abgrenzung entsprechend Landschaftsrahmenplan für den Planungsraum II (MELUND 2021)


LANDSCHAFTSPLAN DER GEMEINDE BOVENAU

1. Fortschreibung

Entwurf



Abb. 2 Schutzgebiete



BHF Bendfeldt Hermann Franke
 LandschaftsArchitekten GmbH
 24116 Kiel, Knoopers Weg 99-105, Innenhof, Haus A
 Telefon: 0431/997 96-0

Datengrundlage: GeoBasis - DE / BKG 2018

Datum: 16.12.2021