












### Freizeitwege



#### Wege der Wander- und Freizeitkarte

-  Naturparkweg
-  Wanderwegvorschlag
-  überregionaler Fernradweg
-  regionaler Radweg
-  Radwegvorschlag

#### freizeitrelevante Einrichtungen

-  Gaststätte, Cafe, Imbiss, Kiosk
-  Heuherberge
-  Hotel
-  Denkmal
-  Grabanlage, Hügelgrab
-  Museum
-  Sehenswerte Kirche
-  Herrenhaus
-  Sehenswertes Gut, Schloss
-  Technische Sehenswürdigkeit
-  Wassermühle

#### Störungen

-  Lärmbelastung durch BAB A 210 > 55 dB(A)
-  Windpark mit optischer Fernwirkung

#### Sonstige

-  Waldflächen

Entwurf

## LANDSCHAFTSPLAN DER GEMEINDE BOVENAU

### 1. Fortschreibung



Abb. 10 Landschaftserleben

0 500 1.000 m

1:30.000



**BHF Bendfeldt Hermann Franke**  
LandschaftsArchitekten GmbH  
24116 Kiel, Knoopert Weg 99-105, Innenhof, Haus A  
Telefon: 0431/997 96-0

Datengrundlage: GeoBasis - DE / BKG 2018

Datum: 16.12.2021