







Böden



-  besondere naturschutzfachliche Bedeutung*
-  besondere Ertragsfunktion

Bedeutende Biotoptypen**

flächige Biotope

-  sehr hoch
-  hoch
-  mittel
-  künstliche Gewässer mit (faunistischer) Bedeutung

Lineare Biotope

-  hoch
-  mittel

* dargestellt sind Böden besonders trockene und besonders feuchte Böden (bodenkundliche Feuchtestufen 1,2 sowie 8 und 9) und Moorböden

** Entsprechend der Bewertung in Kapitel 4.2.1.3 sowie ergänzend künstliche Gewässer mit niedrigerer Bewertung aber besonderer Bedeutung für die Fauna der Gemeinde

Entwurf

LANDSCHAFTSPLAN DER GEMEINDE BOVENAU



1. Fortschreibung

Abb. 11 Landschaftsbestandteile besonderer Bedeutung

0 500 1.000 m 1:30.000



BHF Bendfeldt Hermann Franke
LandschaftsArchitekten GmbH
24116 Kiel, Knoop Weg 99-105, Innenhof, Haus A
Telefon: 0431/997 96-0

Datengrundlage: GeoBasis - DE / BKG 2018

Datum: 16.12.2021