



Landschaft und Erholung


 Gebiet mit besonderer Bedeutung für Tourismus und Erholung (LEP, RP)


Elemente des Biotopverbundes (LRP)


 Schwerpunktgebiete

 Verbundachsen

Versorgung

 Vorranggebiet Windenergie (RP, Teilfortschreibung Wind 2020)

 Gebiet mit besonderer Bedeutung für den Abbau oberflächennahe Rohstoffe (RP)

 Gebiet mit besonderer Bedeutung für den Grundwasserschutz (RP)

 Trinkwassergewinnungsgebiet (LRP)

Ausgleichsflächen

 Ökokontoflächen

 Kompensationsflächen

Bauleitplanung

 rechtskräftige Bebauungspläne

Entwurf

LANDSCHAFTSPLAN DER GEMEINDE BOVENAU



1. Fortschreibung

Abb. 3

Planerische Vorgaben

0 500 1000 m

1:30.000



BHF Bendfeldt Hermann Franke

LandschaftsArchitekten GmbH

24116 Kiel, Knoopers Weg 99-105, Innenhof, Haus A

Telefon: 0431/997 96-0

Datengrundlage: GeoBasis - DE / BKG 2018

Datum: 16.12.2021