




### Wald

 Waldflächen gemäß LWaldG

### Biotopechutz

 Gesetzlich geschützte Biotope, Flächen (§ 30 BNatSchG i.V.m. § 21 LNatSchG)

 Gesetzlich geschützte Biotope, Flächen (§ 30 BNatSchG i.V.m. § 21 LNatSchG)  
Lineare Elemente

Entwurf

## LANDSCHAFTSPLAN DER GEMEINDE BOVENAU



### 1. Fortschreibung

Abb. 4

Wald & gesetzlich geschützte Biotope

0 500 1000 m

1:30.000



**BHF Bendfeldt Hermann Franke**  
LandschaftsArchitekten GmbH  
24116 Kiel, Knoopert Weg 99-105, Innenhof, Haus A  
Telefon: 0431/997 96-0

Datengrundlage: GeoBasis - DE / BKG 2018

Datum: 16.12.2021