

16. Änderung durch Berichtigung des Flächennutzungsplanes der Gemeinde Bovenau, Kreis Rendsburg-Eckernförde

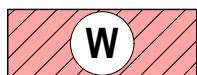
Für das Gebiet 'Pastoratland', südlich der 'Rendsburger Straße (L 47)' und westlich der Straße 'Im Winkel'



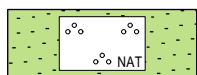
Plandarstellungen



Geltungsbereich der 16. Änderung durch Berichtigung des Flächennutzungsplanes



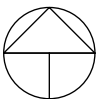
Wohnbaufläche (W)
§ 1 Abs. 1 Nr. 1 BauNVO



Grünfläche (naturbelassen)
§ 5 Abs. 2 Nr. 5 BauGB



Flächen für Versorgungsanlagen
Zweckbestimmung: Wasser (Regenrückhaltebecken)
§ 5 Abs. 2 Nr. 2b und Nr. 4 BauGB



M 1:2000

16. Änderung durch Berichtigung gemäß des Bebauungsplanes Nr. 6 -Neuaufstellung- der Gemeinde Bovenau, Kreis Rendsburg-Eckernförde auf der Grundlage des § 13a Abs. 2 Nr. 2 BauGB

Bovenau, den

Siegelabdruck

Der Bürgermeister

Bearbeitung : 29.07.2022

Es gilt die **Baunutzungsverordnung** (BauNVO) 1990 in der Fassung der Bekanntmachung vom 21. November 2017 (BGBl. I S. 3786), zuletzt geändert durch Artikel 2 des Gesetzes vom 14. Juni 2021 (BGBl. I S. 1802).

B2K und dn Ingenieure GmbH
Architekten | Ingenieure | Stadtplaner
Schleiweg 10 24106 Kiel
T (0431) 596 746-0 Fax -99
info@b2k-dni.de b2k-dni.de

B2K
dn|ing